


Villa Buzzati - Chiesetta di San Pellegrino





Inquadra il Qr Code
e rimani aggiornato
sugli eventi!

SABATO 28 MAGGIO 2022

 Strade chiuse dalle 6.00

 Strade chiuse lungo il percorso
di gara dalle 9.45 alle 13.00

 Piazza dei Martiri e Piazza Duomo
zone chiuse
da venerdì 27 alle 15.00
fino a sabato 28 alle 14.00

 Parcheggio chiuso
Riservato Area Team e RCS Sport

P DISPONIBILI

- Palasport "De Mas"
- Via San Biagio
- "Ex Segherie bellunesi" (via G. De Min)
- Metropolis (Stazione)
- "Ex Moi" (via Feltre)
- Caffi (via Caffi)

Utilizzando l'autobus di linea (gratuito)

- Stadio (Piazzale della Resistenza)
- Via Col da Ren
- Cavarzano
- Piazza Associazione della Bandiera

NON DISPONIBILI

- Lambioi (fino alle 14.00)
- Piazza Piloni (fino alle 14.00)

*I residenti, titolari di abbonamento,
potranno parcheggiare
gratuitamente in tutte le altre
aree a disposizione*



Giro d'Italia
Belluno
Città di Tappa
2022

sabato 28 maggio 2022
BELLUNO
Città di Tappa



ADORABLE
adorablebelluno.it



Foto di Stefano Guadagnin

Viabilità
Istruzioni per l'uso





sabato 28 maggio

Partenza della Tappa

Piazza dei Martiri, ore 12.15

Per accogliere al meglio la 20^a Tappa Belluno-Marmolada del Giro d'Italia, saranno necessarie delle modifiche alla viabilità. Eccole riassunte in breve!

PIAZZA DEI MARTIRI - PIAZZA VITTORIO EMANUELE II - VIA ROMA

divieto di transito e di **sosta** con rimozione forzata: venerdì 27 dalle 15.00 fino a sabato 28 alle 19.00 e comunque fino al termine dei disallestimenti

PIAZZA DUOMO - PIAZZA CASTELLO - VIA MATTEOTTI

divieto di sosta con rimozione forzata venerdì 27 dalle 15.00 fino a sabato 28 alle 15.00

divieto di transito venerdì 27 dalle 14.00 fino a sabato 28 alle 15.00

PIAZZA SANTO STEFANO - VIA SIMON DA CUSIGHE - VIA RIALTO - PIAZZA MERCATO - VIA MEZZATERRA

divieto di sosta con rimozione forzata sabato 28 dalle 5.00 alle 14.00

divieto di transito sabato 28 dalle 6.00 alle 13.30

PARCHEGGIO LAMBIOI

divieto di sosta con rimozione forzata sabato 28 dalle 2.00 alle 14.00, fatta salva la parte a sinistra dell'entrata in cui è **vietata la sosta** dalle 19.00 di venerdì 27

divieto di accesso al parcheggio venerdì 27 dalle 22.00 fino a sabato 28 alle 13.30

VIALE DEI DENDROFORI (nel tratto compreso tra la piscina e la galleria Belluno) PONTE BAILEY - GALLERIA BELLUNO - VIA BUZZATI PANORAMICA - VIA ALZAIA - PONTE DELLA VITTORIA

divieto di transito sabato 28 dalle 9.00 alle 13.30. I soli autobus in servizio extraurbano potranno circolare fino alle ore 10.00

VIALE DEI DENDROFORI (nel tratto compreso tra la piscina e l'incrocio con via Feltrè)

Transito consentito sabato 28 dalle 9.00 alle 13.30, solo per parcheggio nell'area piscina (fino a esaurimento di posti disponibili). I veicoli potranno solo percorrere il tratto nella direzione centro-periferia, a eccezione dei residenti in via Sottocastello

VIA UNIERA DEI ZATER - VIA CADUTI PONTE SAN FELICE - VIA DEL PIAVE - VIA SAN LUCANO - VIA SANT'ANDREA - VIA 30 APRILE - PORTA DANTE - PORTA DOJONA

divieto di sosta con rimozione forzata sabato 28 dalle 5.00 alle 14.00

divieto di transito sabato 28 dalle 6.00 alle 13.30
L'organizzazione garantirà gli spazi e il transito ai veicoli della Prefettura

PIAZZA PILONI - VIA ZUPPANI

divieto di sosta con rimozione forzata sabato 28 dalle 5.00 alle 20.00

divieto di transito sabato 28 dalle 5.00 alle 20.00
In tutte le strade lungo il percorso di tappa il divieto di transito varrà dalle ore 9.45 di sabato 28 maggio, fino al passaggio del veicolo con il cartello "Fine GARA"




Sabato 28 maggio



I MERCATI
Non ci sarà il mercato in: Piazza Duomo, Piazza Castello, Piazza Mercato, Piazza Piloni e a Cavarzano



I MEZZI PUBBLICI
Gli autobus urbani saranno GRATUITI TUTTO IL GIORNO
Verranno predisposti percorsi alternativi
Dettagli e informazioni sul sito internet dolomitibus.it



LA PISCINA
La piscina aprirà alle 14.00

PERCORSO DELLA TAPPA in centro città:



INFO E AGGIORNAMENTI:
<https://giro.dmodolomiti.it>